

มุกิด



สำนักงานเทศบาลตำบลนาป่าแซง
รับเลขที่.....029.....
วันที่.....๒๒.....เวลา.....16.10น.
ผู้ช่วยบริหารงานทั่วไป งาน.....
ผู้ช่วยอำนวยการ งาน.....
ที่ว่าการอำเภอปทุมราชวงศา
ถนนอรุณประเสริฐ อจ ๓๗๑๑๐

ที่ อจ ๐๓๑๘๘/๔๙๐๓

๒๓ ธันวาคม ๒๕๖๔

เรื่อง ขออนุญาตเข้าทำประโยชน์หรืออยู่อาศัยภายในเขตป่าสงวนแห่งชาติ ตามมาตรา ๑๖ แห่งพระราชบัญญัติป่าสงวนแห่งชาติ พ.ศ.๒๕๐๗ เพื่อดำเนินการตามนโยบายรัฐบาลด้านการจัดที่ดินทำกินให้กับชุมชนในเขตป่าสงวนแห่งชาติป่าดงห้วยกองและป่าดงบังอี ท้องที่ตำบลหนองไฮ อำเภอเสนางคนิคม ตำบลคึมใหญ่ อำเภอเมืองอำนาจเจริญ ตำบลโนนงาม และตำบลนาป่าแซง อำเภอปทุมราชวงศา จังหวัดอำนาจเจริญ

เรียน นายกองค้การบริหารส่วนตำบลโนนงาม และนายกเทศมนตรีตำบลนาป่าแซง

สิ่งที่ส่งมาด้วย สำเนาหนังสือจังหวัดอำนาจเจริญ ที่ อจ ๐๐๑๔.๓/ว ๔๙๔๘ ลงวันที่ ๑๖ ธันวาคม ๒๕๖๔

จำนวน ๑ ชุด

ด้วยจังหวัดอำนาจเจริญ ได้ยื่นคำขออนุญาตเข้าทำประโยชน์หรืออยู่อาศัยภายในเขตป่าสงวนแห่งชาติ ตามมาตรา ๑๖ แห่งพระราชบัญญัติป่าสงวนแห่งชาติ พ.ศ.๒๕๐๗ และที่แก้ไขเพิ่มเติม (ป.ส.๒๐) เพื่อดำเนินการตามนโยบายรัฐบาลด้านการจัดที่ดินทำกินให้กับชุมชน ในเขตป่าสงวนแห่งชาติป่าดงห้วยกองและป่าดงบังอี ท้องที่ตำบลหนองไฮ อำเภอเสนางคนิคม ตำบลคึมใหญ่ อำเภอเมืองอำนาจเจริญ ตำบลโนนงาม และตำบลนาป่าแซง อำเภอปทุมราชวงศา จังหวัดอำนาจเจริญ เนื้อที่ ๙๙๙ - ๐ - ๔๙.๙๓ ไร่ รายละเอียดตามสิ่งที่ส่งมาด้วย

อำเภอปทุมราชวงศา ขอเรียนว่า เพื่อให้เป็นไปตามระเบียบคณะกรรมการพิจารณาการใช้ประโยชน์ในเขตป่าสงวนแห่งชาติ ว่าด้วยหลักเกณฑ์ วิธีการ และเงื่อนไขการขออนุญาตและการอนุญาตให้เข้าทำประโยชน์หรืออยู่อาศัยในเขตป่าสงวนแห่งชาติ พ.ศ.๒๕๖๓ หมวด ๔ ข้อ ๑๔ ก (๖) จึงขอให้ท่านแจ้งสภาองค์กรปกครองส่วนท้องถิ่นพิจารณาให้ความเห็นชอบการดำเนินการจัดที่ดินทำกินให้ชุมชนตามนโยบายของรัฐบาลภายใต้ คทช. ในเขตป่าสงวนแห่งชาติป่าดงห้วยกองและป่าดงบังอี ท้องที่ตำบลหนองไฮ อำเภอเสนางคนิคม ตำบลคึมใหญ่ อำเภอเมืองอำนาจเจริญ ตำบลโนนงามและตำบลนาป่าแซง อำเภอปทุมราชวงศา จังหวัดอำนาจเจริญ ผลเป็นประการใด แจ้งให้อำเภอฯ ทราบพร้อมเอกสารที่เกี่ยวข้อง ทั้งนี้ได้มอบหมายให้ ว่าที่ ร.ต.หญิงทวิรัตน์ ชาติเชื้อ นักวิชาการป่าไม้ปฏิบัติการ เป็นผู้ประสานงาน

จึงเรียนมาเพื่อพิจารณาดำเนินการ

ขอแสดงความนับถือ

(นายนิกร ทองจิตร)
นายอำเภอปทุมราชวงศา

ที่ทำการปกครองอำเภอ
กลุ่มงานบริหารงานปกครอง
โทร/โทรสาร ๐-๔๕๔๖-๕๒๒๓

4/10/2017



ที่ว่าการอำเภอปทุมราชวงศา
 เลขรับที่ 5697
 วันที่ เดือน 21 S.A. 2564 พ.ศ.
 เวลา 10.15
 ศาลากลางจังหวัดอำนาจเจริญ
 ถนนชยางกูร อจ ๓๗๐๐๐

ที่ อจ ๐๐๑๔.๓/ว ๕๙/๕๗

๑๑ ธันวาคม ๒๕๖๔

เรื่อง ขออนุญาตเข้าทำประโยชน์หรืออยู่อาศัยภายในเขตป่าสงวนแห่งชาติ ตามมาตรา ๑๖ แห่งพระราชบัญญัติ
 ป่าสงวนแห่งชาติ พ.ศ. ๒๕๐๗ เพื่อดำเนินการตามนโยบายรัฐบาลด้านการจัดที่ดินทำกินให้กับชุมชน
 ในเขตป่าสงวนแห่งชาติป่าดงห้วยกองและป่าดงบังอี ท้องที่ตำบลหนองไฮ อำเภอเสนางคนิคม ตำบลคึมใหญ่
 อำเภอเมืองอำนาจเจริญ ตำบลโนนงาม และตำบลนาป่าแซง อำเภอปทุมราชวงศา จังหวัดอำนาจเจริญ

เรียน นายอำเภอปทุมราชวงศา

สิ่งที่ส่งมาด้วย สำเนาคำขออนุญาตพร้อมเอกสารที่เกี่ยวข้อง จำนวน ๑ ชุด

ด้วยจังหวัดอำนาจเจริญ ได้ยื่นคำขออนุญาตเข้าทำประโยชน์หรืออยู่อาศัยภายในเขต
 ป่าสงวนแห่งชาติ ตามมาตรา ๑๖ แห่งพระราชบัญญัติป่าสงวนแห่งชาติ พ.ศ. ๒๕๐๗ และที่แก้ไขเพิ่มเติม (ป.ส.๒๐)
 เพื่อดำเนินการตามนโยบายรัฐบาลด้านการจัดที่ดินทำกินให้กับชุมชน ในเขตป่าสงวนแห่งชาติป่าดงห้วยกองและป่าดงบังอี
 ท้องที่ตำบลหนองไฮ อำเภอเสนางคนิคม ตำบลคึมใหญ่ อำเภอเมืองอำนาจเจริญ ตำบลโนนงาม และตำบลนาป่าแซง
 อำเภอปทุมราชวงศา จังหวัดอำนาจเจริญ เนื้อที่ ๙๙๙ - ๐ - ๔๙.๙๓ ไร่ รายละเอียดตามสิ่งที่ส่งมาด้วย

จังหวัดอำนาจเจริญ ขอเรียนว่า เพื่อให้เป็นไปตามระเบียบคณะกรรมการพิจารณา
 การใช้ประโยชน์ในเขตป่าสงวนแห่งชาติ ว่าด้วยหลักเกณฑ์ วิธีการ และเงื่อนไขการขออนุญาตและการอนุญาต
 ให้เข้าทำประโยชน์หรืออยู่อาศัยในเขตป่าสงวนแห่งชาติ พ.ศ. ๒๕๖๓ หมวด ๔ ข้อ ๑๔ ก (๖) จึงขอให้อำเภอ
 แจ้งองค์การปกครองส่วนท้องถิ่นที่ป่านั้นตั้งอยู่ เพื่อแจ้งสภาองค์การปกครองส่วนท้องถิ่นพิจารณาให้ความเห็นชอบ
 การดำเนินการจัดที่ดินทำกินให้ชุมชนตามนโยบายของรัฐบาลภายใต้ คทช. ในเขตป่าสงวนแห่งชาติป่าดงห้วยกอง
 และป่าดงบังอี ท้องที่ตำบลหนองไฮ อำเภอเสนางคนิคม ตำบลคึมใหญ่ อำเภอเมืองอำนาจเจริญ ตำบลโนนงาม
 และตำบลนาป่าแซง อำเภอปทุมราชวงศา จังหวัดอำนาจเจริญ ผลเป็นประการใด แจ้งให้จังหวัดฯ ทราบ
 พร้อมเอกสารที่เกี่ยวข้อง ทั้งนี้ได้มอบหมายให้ ว่าที่ ร.ต.หญิงทวิพันธ์ ชาติเชื้อ นักวิชาการป่าไม้ปฏิบัติการ
 เป็นผู้ประสานงาน

จึงเรียนมาเพื่อทราบและพิจารณาดำเนินการต่อไป

ขอแสดงความนับถือ

(นายทวีป บุตรโพธิ์)
 ผู้ว่าราชการจังหวัดอำนาจเจริญ

สนง.ทสจ.อำนาจเจริญ
 ส่วนทรัพยากรธรรมชาติ
 โทร. ๐-๔๕๕๒-๓๒๓๖
 โทรสาร. ๐-๔๕๕๒-๒๓๗

คำขออนุญาตเข้าทำประโยชน์หรืออยู่อาศัยภายในเขตป่าสงวนแห่งชาติ
ตามมาตรา ๑๖ แห่งพระราชบัญญัติป่าสงวนแห่งชาติ พ.ศ. ๒๕๐๗ และที่แก้ไขเพิ่มเติม
(สำหรับส่วนราชการหรือหน่วยงานของรัฐ)

เขียนที่ สำนักงานทรัพยากรธรรมชาติและสิ่งแวดล้อมจังหวัดอำนาจเจริญ

วันที่ ๒ เดือน กันยายน พ.ศ. ๒๕๖๔

ส่วนราชการ/หน่วยงานของรัฐ ชื่อ จังหวัดอำนาจเจริญ

เลขประจำตัวผู้เสียภาษี

ตั้งอยู่เลขที่ หมู่ที่ ๑๓ ถนน ชยางกูร ตำบล/แขวง โนนหนามแห่ง

อำเภอ/เขต เมืองอำนาจเจริญ จังหวัด อำนาจเจริญ โดย นายสาริต มณฑาทพย

ตำแหน่ง ผู้อำนวยการสำนักงานทรัพยากรธรรมชาติและสิ่งแวดล้อมจังหวัดอำนาจเจริญ

ได้รับมอบหมายให้เป็นผู้ลงชื่อในคำขอหน่วยงานตั้งอยู่เลขที่ ๒๔๐ ถนน ชยางกูร

ตำบล โนนหนามแห่ง อำเภอ เมืองอำนาจเจริญ จังหวัด อำนาจเจริญ

โทร. ๐ ๔๕๕๒ ๓๒๓๖

ขอยื่นคำขอต่ ผู้อำนวยการสำนักงานทรัพยากรธรรมชาติและสิ่งแวดล้อมจังหวัดอำนาจเจริญ
ดังมีข้อความต่อไปนี้

ข้อ ๑ ส่วนราชการ/หน่วยงานของรัฐ ชื่อ จังหวัดอำนาจเจริญ

มีความประสงค์จะขออนุญาตเข้าทำประโยชน์ เพื่อ จัดที่ดินทำกินให้ชุมชน ภายใต้คณะกรรมการนโยบายที่ดินแห่งชาติ
มีกำหนดเวลา ๓๐ ปี ภายในเขตป่าสงวนแห่งชาติ ป่าดงห้วยกองและป่าดงบังอี

ตำบล ตำบลหนองไฮ อำเภอเสนางนิคม ตำบลศิริมใหญ่ อำเภอเมืองอำนาจเจริญ ตำบลโนนงาม และ ตำบลนา
ป่าแขง อำเภอปทุมราชวงศา จังหวัด อำนาจเจริญ

เนื้อที่ ๙๙๙ ไร่ ๐ งาน ๔๙.๙๓ ตารางวา โดยมีอาณาเขตดังนี้

ด้านทิศเหนือ	จด ป่าดงห้วยกองและป่าดงบังอี วัดได้ - เมตร	} ตามแผนที่แนบท้าย
ด้านทิศตะวันออก	จด ป่าดงห้วยกองและป่าดงบังอี วัดได้ - เมตร	
ด้านทิศใต้	จด ป่าดงห้วยกองและป่าดงบังอี วัดได้ - เมตร	
ด้านทิศตะวันตก	จด ป่าดงห้วยกองและป่าดงบังอี วัดได้ - เมตร	

ข้อ ๒ เพื่อประโยชน์ในการพิจารณาคำขออนุญาต ผู้ยื่นคำขอ หรือผู้แทนที่ได้รับมอบหมาย
จะเป็นผู้นำเจ้าหน้าที่ออกไปตรวจสภาพป่าในพื้นที่ที่ขอนี้ ตามวัน เวลา ที่เจ้าหน้าที่นัดหมาย และจะเป็น
ผู้อำนวยการความสะดวกแก่เจ้าหน้าที่ที่ออกไปตรวจสภาพป่า

ข้อ ๓ เมื่อได้รับอนุญาตให้เข้าทำประโยชน์ภายในเขตป่าสงวนแห่งชาติแล้ว ส่วนราชการ/
หน่วยงานของรัฐ ชื่อ จังหวัดอำนาจเจริญ จะปฏิบัติตาม
กฎหมายว่าด้วยป่าสงวนแห่งชาติ กฎหมายว่าด้วยป่าไม้ และตามเงื่อนไขที่แนบท้ายหนังสืออนุญาตให้ถูกต้อง
ทุกประการ และเมื่อมีข้อสงสัยในการปฏิบัติตามระเบียบและกฎหมาย ต้องสอบถามเจ้าหน้าที่ก่อนดำเนินการ
ทุกครั้ง

ข้อ ๔ พร้อมกับคำขอนี้ ได้แนบเอกสารหรือหลักฐานต่าง ๆ ดังนี้
สำเนาถูกต้อง

ว่าที่ร้อยตรีหญิง

(ทวินันท์ ชาติเชื้อ)

นักวิชาการป่าไม้ปฏิบัติการ

๔.๑ รายละเอียดโครงการที่ขอเข้าทำประโยชน์ วัตถุประสงค์ ลักษณะการดำเนินงาน ของโครงการ ผู้ได้รับประโยชน์จากโครงการ แนวทางการบริหารและการจัดการโครงการ รายละเอียดงบประมาณ พร้อมแบบแปลนแผนผัง และแผนการใช้ประโยชน์ที่ดิน สำหรับการขออนุญาตตามข้อ ๙ (๑๑) โครงการที่เสนอต้องเป็นโครงการที่พัฒนาพื้นที่ให้สอดคล้องกับวิถีของชุมชน มุ่งเน้นให้เกิดการอนุรักษ์และฟื้นฟูทรัพยากรป่าไม้ (ถ้ามี/นำส่งภายหลัง)

๔.๒ รายละเอียดสภาพป่าเบื้องต้นที่จะขออนุญาตเข้าทำประโยชน์ ทั้งทางกายภาพ และชีวภาพ (ถ้ามี/นำส่งภายหลัง)

๔.๓ แผนที่แสดงภูมิประเทศ มาตรฐาน ๑:๕๐,๐๐๐ และแผนที่ภาพถ่ายทางอากาศ มาตรฐานตามความเหมาะสม พร้อมแผนที่สังเขปแสดงบริเวณพื้นที่ที่ขอใช้ประโยชน์และพื้นที่ข้างเคียงที่ติดต่อกับพื้นที่ที่ขอ (ถ้ามี/นำส่งภายหลัง)

๔.๔ หนังสือแสดงว่าเป็นผู้ที่ได้รับมอบอำนาจให้ดำเนินการแทนหน่วยงานของรัฐ

๔.๕ เอกสารหลักฐานที่แสดงผลการพิจารณาให้ความเห็นชอบจากสภาองค์กรปกครองส่วนท้องถิ่นที่ป่านั้นตั้งอยู่ ยกเว้นการขออนุญาตตามข้อ ๙ (๕) ให้กรมป่าไม้แจ้งให้ผู้ว่าราชการจังหวัดทราบ โดยให้ผู้ว่าราชการจังหวัดแจ้งให้องค์กรปกครองส่วนท้องถิ่นที่ป่านั้นตั้งอยู่ทราบ (ถ้ามี/นำส่งภายหลัง)

๔.๖ กรณีโครงการหรือกิจการที่เข้าข่ายจะต้องจัดทำรายงานการประเมินผลกระทบสิ่งแวดล้อม หรือรายงานผลกระทบสิ่งแวดล้อมเบื้องต้นหรืออื่น ๆ ให้แนบหนังสือแจ้งผลการพิจารณาให้ความเห็นชอบ สำหรับโครงการหรือกิจการที่เข้าข่ายจะต้องจัดทำรายการข้อมูลด้านสิ่งแวดล้อมให้แนบรายงานข้อมูลดังกล่าวด้วย

๔.๗ บันทึกยินยอมแก้ไขปัญหาราษฎร (ถ้ามี/นำส่งภายหลัง)

๔.๘ รายงานเหตุผลและความจำเป็นในการขอใช้ประโยชน์ (กรณีเนื้อที่มากกว่ายี่สิบไร่) ซึ่งได้รับความเห็นชอบจากปลัดกระทรวงหรือผู้บัญชาการเหล่าทัพแล้วแต่กรณี (ถ้ามี/นำส่งภายหลัง)

๔.๙ กรณีการขออนุญาตในพื้นที่ที่ได้รับอนุญาตเดิมสิ้นอายุการอนุญาต ให้แนบผลการปฏิบัติตามเงื่อนไขแนบท้ายหนังสืออนุญาต

๔.๑๐ หากเป็นพื้นที่อนุญาตเดิมของรายอื่นที่ยังไม่สิ้นอายุการอนุญาต ต้องมีหนังสือแสดงความยินยอมให้ใช้พื้นที่ของผู้รับอนุญาตเดิม

๔.๑๑ กรณีการขออนุญาตในพื้นที่ที่ได้รับอนุญาตเดิมสิ้นอายุ ให้แนบหลักฐานแสดงว่าที่ผ่านมาผู้รับอนุญาตได้ปฏิบัติตามมาตรการป้องกันและแก้ไขผลกระทบสิ่งแวดล้อม และมาตรการติดตามตรวจสอบผลกระทบสิ่งแวดล้อม (เฉพาะกรณีโครงการที่เข้าข่ายต้องทำรายงานการประเมินผลกระทบสิ่งแวดล้อม, รายงานผลกระทบสิ่งแวดล้อมเบื้องต้น และรายการข้อมูลด้านสิ่งแวดล้อม)

๔.๑๒ เอกสารหรือหลักฐานอื่น ๆ ได้แก่

ทั้งนี้ ขอรับรองว่าผู้ยื่นคำขอเป็นผู้มีคุณสมบัติครบถ้วนและไม่มีลักษณะต้องห้ามตามระเบียบที่กำหนดไว้

(ลงชื่อ).....ผู้ยื่นคำขอ

(นายสาธิต มณฑาทิพย์)

ผู้อำนวยการสำนักงานทรัพยากรธรรมชาติและสิ่งแวดล้อมจังหวัด
ปฏิบัติราชการแทน ผู้ว่าราชการจังหวัดอำนาจเจริญ

สำเนาถูกต้อง

ว่าที่ร้อยตรีหญิง

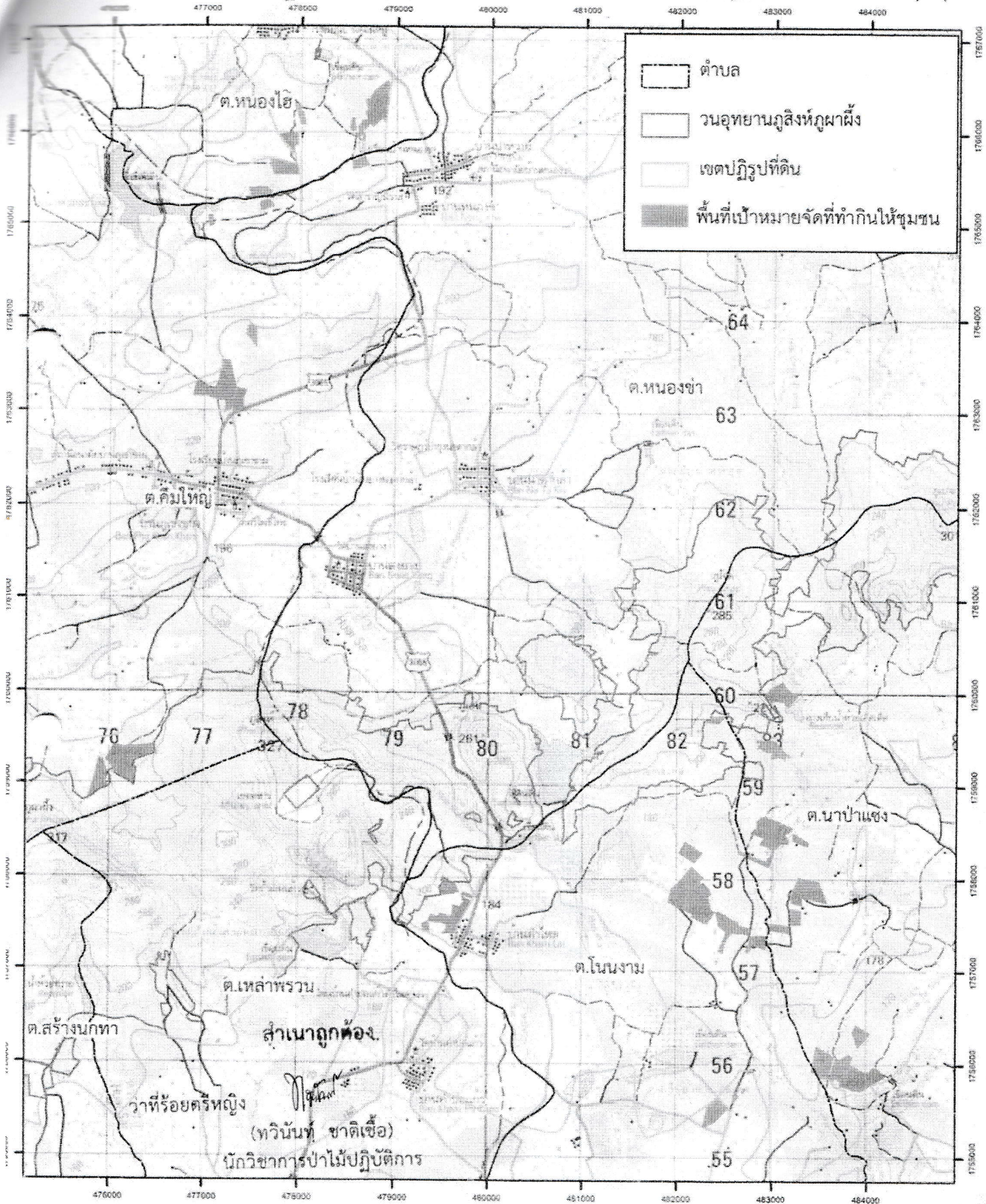






(ทวินันท์ ชาติเชื้อ)

นักวิชาการป่าไม้ปฏิบัติการ

พื้นที่เป้าหมายจัดที่ดินทำกินให้ชุมชนตามนโยบายรัฐบาล ภายใต้คณะกรรมการนโยบายที่ดินแห่งชาติ (คทช.)
 ในเขตป่าสงวนแห่งชาติ ป่าดงห้วยกองและป่าดงบังอี จำนวน 134 แปลง เนื้อที่ 999-0-49.93 ไร่
 ที่ตั้งอำเภอเมืองอำนาจเจริญ อำเภอเสนางคนิคม และ อำเภอปทุมราชวงศา จังหวัดอำนาจเจริญ

พื้นหลักฐาน WGS84 ระบบ UTM Zone 48N มาตรฐาน 1: 50,000



-  ตำบล
-  รวนอุทยานภูสิงห์ภูผามิ่ง
-  เขตปฏิรูปที่ดิน
-  พื้นที่เป้าหมายจัดที่ดินทำกินให้ชุมชน

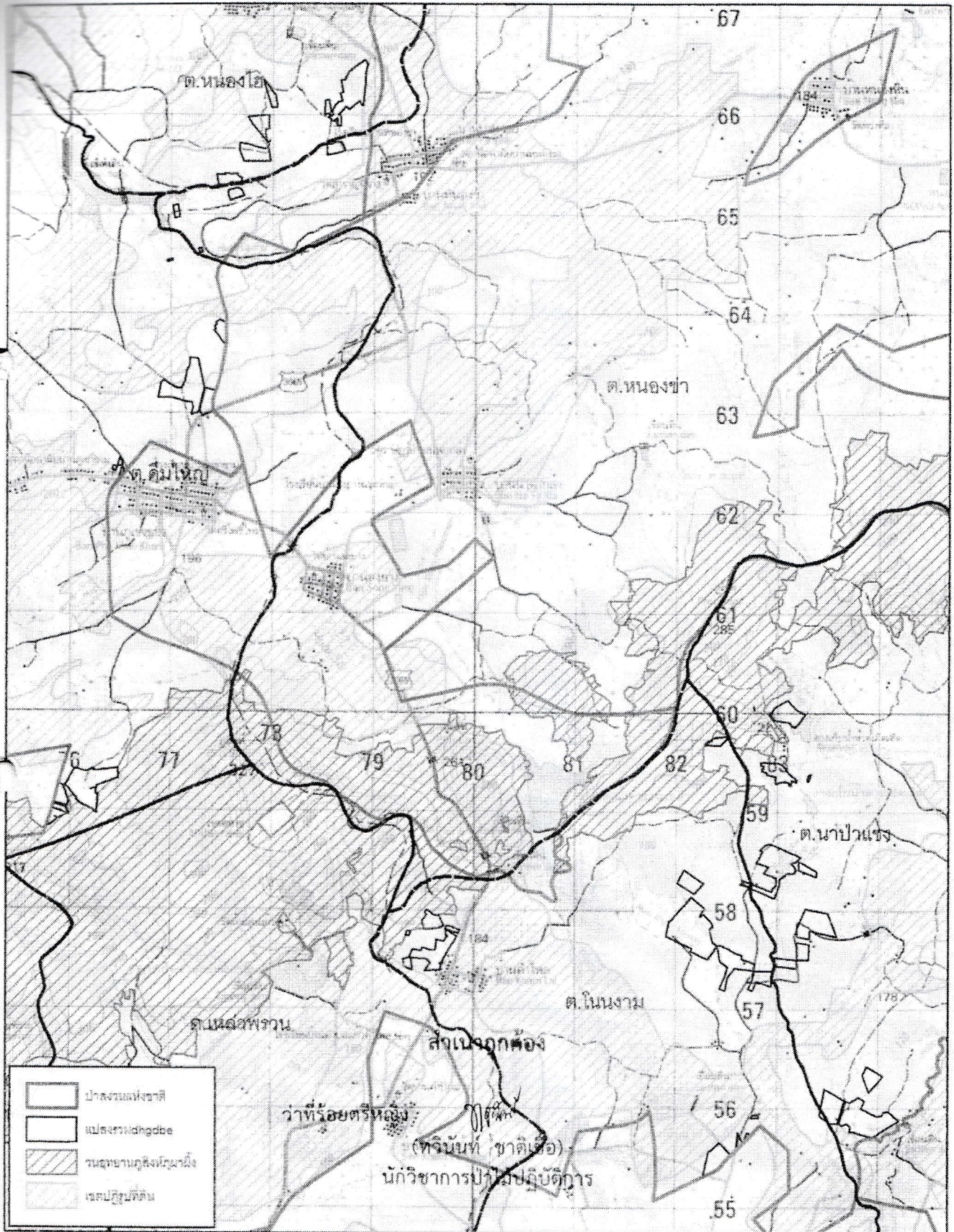
วาที่ร้อยตรีหญิง
 (ทวิพันธ์ ขาดิษฐ์)
 นักวิชาการป่าไม้ปฏิบัติการ

แผนที่แสดงการจัดที่ดินทำกินให้ชุมชน ภายใต้คณะกรรมการนโยบายที่ดินแห่งชาติ ในเขตป่าสงวนแห่งชาติ
ป่าดงดิบและป่าดงบังอี ท้องที่ตำบลหนองโสน อำเภอกงหรา จังหวัดพัทลุง

ตำบลโนนงาม และ ตำบลนาป่าแวง อำเภอบึงนาราง จังหวัดพิจิตร

เมื่อปี 999-0-49.93 ไร่ พื้นหลักฐาน WGS 84 ระบบ UTM Zone 48N

N
1:50,000



แสดงพื้นที่โครงการจัดที่ดินทำกินให้ชุมชน ภายใต้คณะกรรมการนโยบายที่ดินแห่งชาติ ในเขตป่าสงวนแห่งชาติ
 ป่าดงห้วยกองและป่าดงบังอี ท้องที่ตำบลหนองไฮ อำเภอเสนางคณิศม ตำบลคิมใหญ่ อำเภอเมืองอำนาจเจริญ
 ตำบลโนนงาม และ ตำบลนาป่าแซง อำเภอปทุมราชวงศา จังหวัดอำนาจเจริญ
 เนื้อที่ 999-0-49.93 ไร่ พื้นหลักฐาน WGS 84 ระบบ UTM Zone 48N

N
 1:80,000

